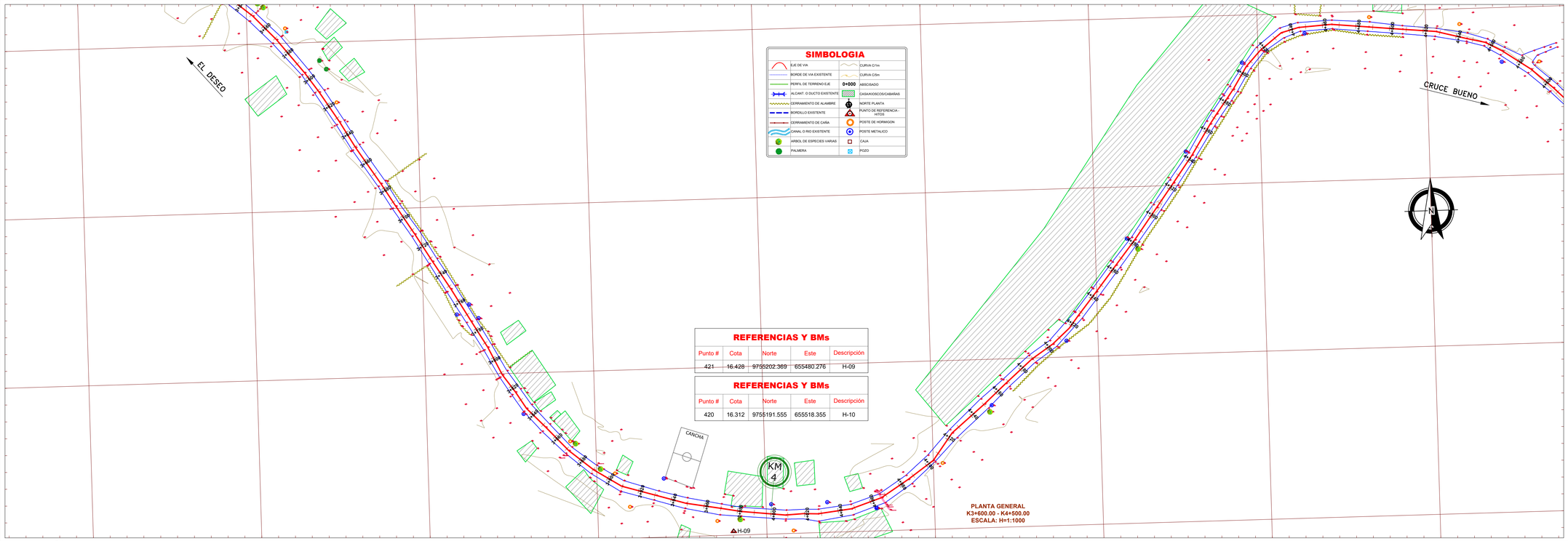

SIMBOLOGIA

	EJE DE VIA		CURVA G?m
	BORDE DE VIA EXISTENTE		CURVA G5m
	PERFIL DE TERRENO EJE	0+000	ABSCISADO
	ALCANT. O DUCTO EXISTENTE		CASA/KIOSCOS/CABAÑAS
	CERRAMIENTO DE ALAMBRE		NORTE PLANTA
	BORDILLO EXISTENTE		PUNTO DE REFERENCIA - HITOS
	CERRAMIENTO DE CAÑA		POSTE DE HORMIGON
	CANAL O RIO EXISTENTE		POSTE METALICO
	ARBOL DE ESPECIES VARIAS		CAJA
	PALMERA		POZO

REFERENCIAS Y BMs

Punto #	Cota	Norte	Este	Descripción
421	16.428	9755202.389	655480.276	H-09

REFERENCIAS Y BMs

Punto #	Cota	Norte	Este	Descripción
420	16.312	9755191.555	655518.355	H-10

PLANTA GENERAL
K3+600.00 - K4+500.00
ESCALA: H=1:1000

PERFIL LONGITUDINAL
K3+600.000 - K4+500.000
ESCALA: H=1:1000 V=1:100

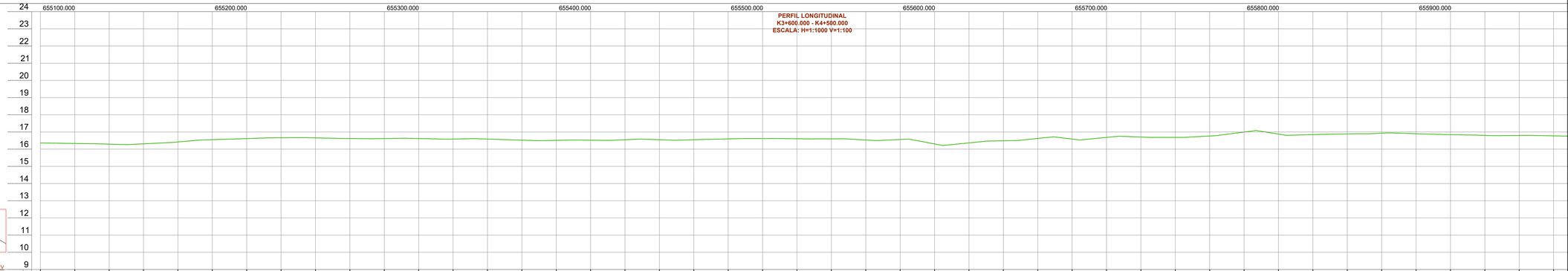

ACUERDOS VERTICALES

DATUM ELEV 9.00

ABSCISAS	COTA TERRENO	COTA RASANTE	CORTE	TERRAPLEN	ALINEAMIENTO	PENDIENTE (%)	DIAGRAMA DE PERALTE (%)
3+600	16.363						
3+620	16.332						
3+640	16.292						
3+660	16.310						
3+680	16.420						
3+700	16.554						
3+720	16.616						
3+740	16.663						
3+760	16.656						
3+780	16.621						
3+800	16.619						
3+820	16.620						
3+840	16.589						
3+860	16.588						
3+880	16.525						
3+900	16.513						
3+920	16.521						
3+940	16.548						
3+960	16.550						
3+980	16.549						
4+000	16.598						
4+020	16.620						
4+040	16.608						
4+060	16.602						
4+080	16.534						
4+100	16.563						
4+120	16.305						
4+140	16.365						
4+160	16.488						
4+180	16.624						
4+200	16.589						
4+220	16.686						
4+240	16.705						
4+260	16.685						
4+280	16.766						
4+300	16.995						
4+320	16.877						
4+340	16.846						
4+360	16.888						
4+380	16.930						
4+400	16.900						
4+420	16.841						
4+440	16.802						
4+460	16.800						
4+480	16.776						
4+500	16.816						

CONTRATO:
No. S-CON-50-2022-X-0

PROYECTO:
ESTUDIOS Y DISEÑOS DEFINITIVOS PARA LA REHABILITACIÓN DE LA VÍA EL DESEO – LA INMACULADA - CRUCE BUENO, UBICADA EN EL CANTÓN YAGUACHI DE LA PROVINCIA DEL GUAYAS

UBICACIÓN:

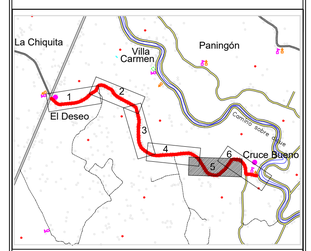

UBICACIÓN TOPOGRÁFICA GEOREFERENCIADA
DATUM WGS-84 (UTM)
ESC: 1----1000000

PREPARADO PARA:	PREPARADO POR:
GOBIERNO PROVINCIAL DEL GUAYAS	ING. GIANMARCO PENDOLA M.

ELABORADO:
Firmado electrónicamente por: JAIME RENE FRANCO BAQUERIZO
SR. JAIME FRANCO
TOPÓGRAFO

APROBADO:
Firmado electrónicamente por: GIANMARCO RENATO PENDOLA MIRAGLIA
ING. GIANMARCO PENDOLA M.
CONSULTOR DEL CONTRATO
No. S-CON-50-2022-X-0

REVISADO:
Firmado electrónicamente por: MELANIE ESTEFANIA ALVAREZ ALVARADO
ING. MELANIE ALVAREZ ALVARADO
SUPERVISORA DEL CONTRATO

APROBADO:
Firmado electrónicamente por: JORGE RAUL CARRILLO TUTIVEN
ING. JORGE CARRILLO TUTIVEN
ADMINISTRADOR DEL CONTRATO

CONTIENE:
TOPOGRAFÍA
LEVANTAMIENTO TOPOGRÁFICO
PLANTA - PERFIL - DESDE 3+600 HASTA 4+500

DIBUJO: JAIME FRANCO		LAMINA:
ACOTACIÓN: METROS	FECHA: AGOSTO/2022	5/6
ESCALA: INDICADA	FORMATO: MTOP	

2.- TOPO-PLANTA Y PERFIL EL DESEO-22